

Opinia EFSA

Dalsze wnioski:

- Sztuczne dokarmianie dzika może raczej zwiększyć niż ograniczyć ryzyko rozprzestrzenienia się ASFV;
- Ustawiane ogrodzenia mogą ograniczać przemieszczanie się dzików, niemniej brakuje danych nt. wykonalności takiego przedsięwzięcia. Konieczne jest zdobycie dokładniejszych danych nt. rozmieszczenia przestrzennego populacji dzików w celu wskazania obszarów, na których celowe i możliwe by było zastosowanie ogrodzeń jako jednego z elementów całokształtu działań zapobiegawczych;
- Ustalenie wielkości progów zagęszczenia populacji dzików, przy których możliwa jest introdukcja, rozprzestrzenianie się oraz utrzymanie się ASFV w populacji dzików jest w zasadzie niemożliwe.

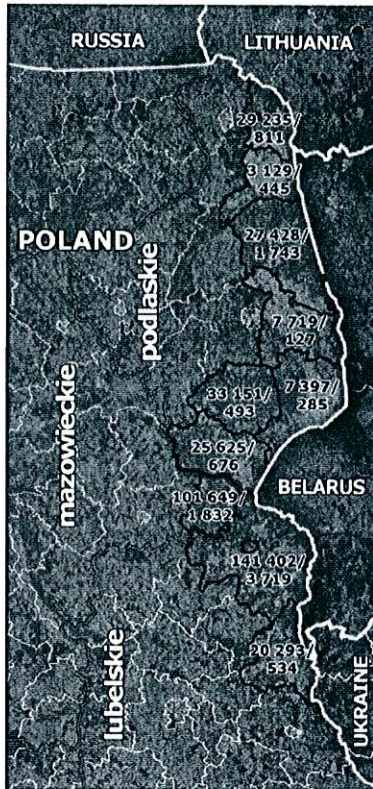
Afrykański pomór świń



Dziękuję za uwagę

Przypadki ASF w Polsce

Pogłowie świń w starym obszarze



W obszarze objętym restrykcjami znajduje się **10 665 gospodarstw**

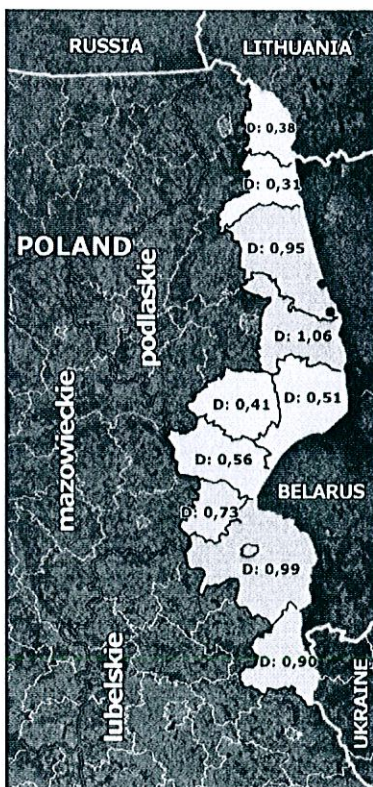
(5 475 w nowych obszarach = redukcja o 49%), w których utrzymywanych jest 397 028 świń (214 990 w nowych obszarach = redukcja o 46%)

– są to głównie małe gospodarstwa
Zagęszczenie populacji świń niskie – poniżej 27 sztuk na km² i 37 świń na gospodarstwo

Afrykański pomór świń

Przypadki ASF w Polsce

Populacja dzików w obszarze



W obszarze objętym restrykcjami znajduje się ok. 12 630 dzików. Ich zagęszczenie wynosi ok. 0,86 sztuki na km²

Afrykański pomór świń

Ustanowienie nowych obszarów

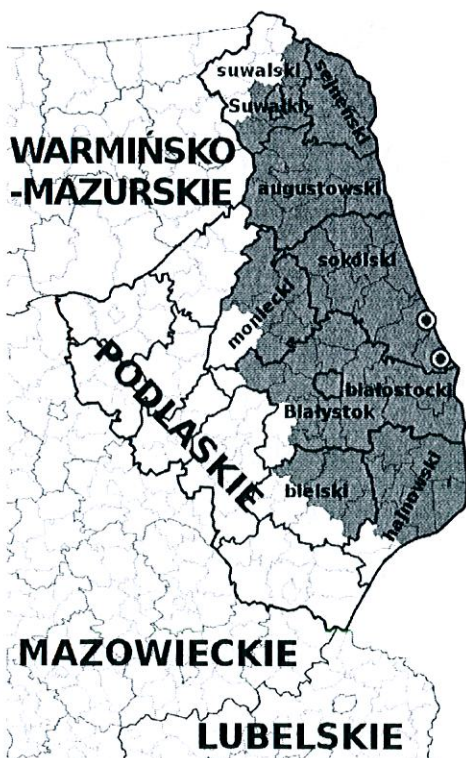
Komisja Europejska zaproponowała powrót do dyskusji w dniu 18.03.2014 r.

W dniu 18 marca br., podczas nadzwyczajnego posiedzenia Komitetu, przegłosowany został projekt nowej decyzji wykonawczej Komisji, który po opublikowaniu zastąpi decyzje dotyczące Litwy (2014/93/UE) i Polski (2014/134/UE) i wprowadzi jednolity wykaz środków zwalczania choroby na obszarach, jakie zostały wskazane w załączniku do dokumentu.

Decyzja ma zacząć obowiązywać w dniu dzisiejszym (28.III.14).

Afrykański pomór świń

Ustanowienie obszaru objętego ograniczeniami i ochronnego



Obszar objęty ograniczeniami

Następujące obszary Polski w województwie podlaskim:

- gminy Giby i Sejny z miastem Sejny w **powiecie sejneńskim**;
- gminy Lipsk i Płaska w **powiecie augustowskim**;
- gminy Czarna Białostocka, Gródek, Supraśl, Wasilków i Michałowo w **powiecie białostockim**;
- gminy Dąbrowa Białostocka, Janów, Krynki, Kuźnica, Nowy Dwór, Sidra, Sokółka i Szudziałowo w **powiecie sokółskim**.

Obszar ochronny

Następujące obszary Polski w województwie podlaskim:

- miasto **Suwałki**;
- miasto **Białystok**;
- gminy: Suwałki, Szypliszki i Raczki w **powiecie suwalskim**;
- gminy: Augustów z miastem Augustów, Nowinka, Sztabin i Bargłów Kościelny w **powiecie augustowskim**;
- gminy Krasnopol i Puńsk w **powiecie sejneńskim**;
- gminy: Goniądz, Jasionówka, Jaświły, Knyszyn, Krypno, Mońki w **powiecie monieckim**;
- gminy Suchowola i Korycin w **powiecie sokółskim**;
- gminy Choroszcz, Juchnowiec Kościelny, Suraż, Turośń Kościelna, Tykocin, Zabłudów i Dobrzyniewo Duże w **powiecie białostockim**;
- gminy Bielsk Podlaski z miastem Bielsk Podlaski, Orla i Wyszki w **powiecie bielskim**;
- gminy Narew, Narewka, Białowieża, Czyże, Dubicze Cerkiewne i Hajnówka z miastem Hajnówka w **powiecie hajnowskim**.

Afrykański pomór świń