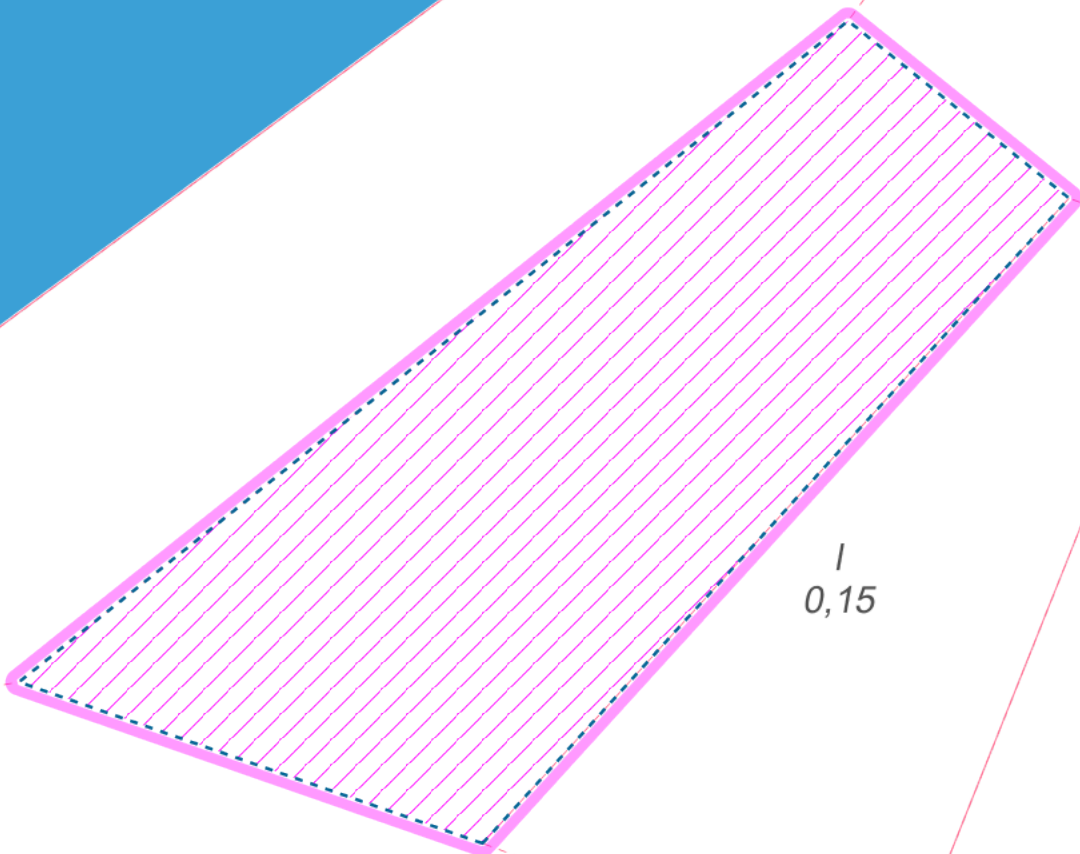




Załącznik nr 10, 4-K, pow. 0,2000 ha

Stan na: 13-05-2019
Skala 1:598



I
0,15

 Obiekty poligonowe szkicu
 Grunty